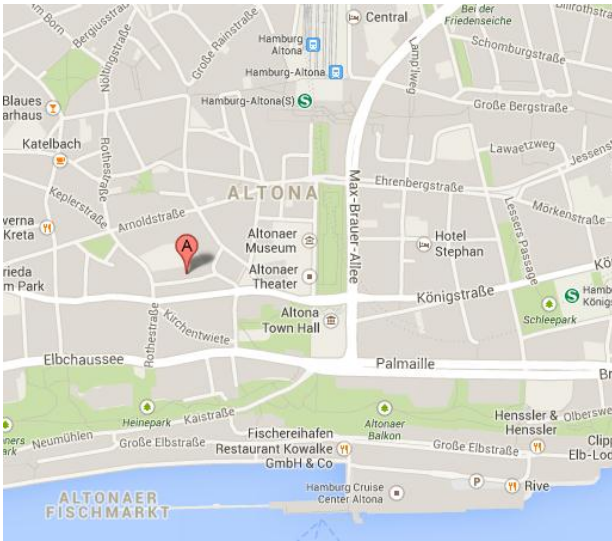


Wegbeschreibung

Karl-Theodor-Straße 16, 22765 Hamburg, Germany



Mit dem Auto

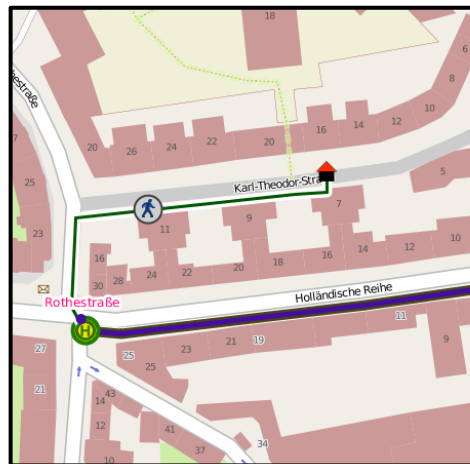
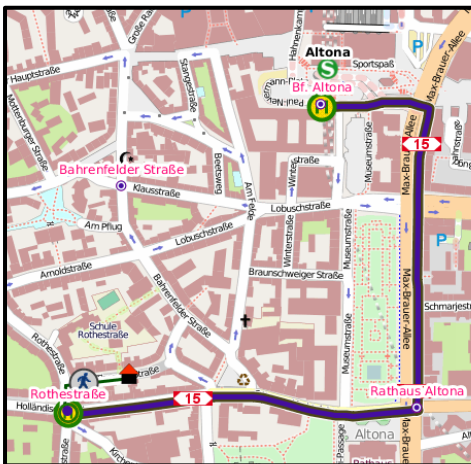
Die Karl-Theodor-Straße ist gut mit dem Auto zu erreichen. Es gibt ebenfalls ausreichend Parkplätze in Praxisnähe.

Zu Fuss

Vom Bf. Altona erreichen Sie die Karl-Theodor-Straße 16 in nur 10 min., da sich die Praxis nur 900m entfernt befindet.

Öffentliche Verkehrsmittel

Abfahrt: Bf. Altona, Linie: 15, Richtung: *Agathe-Lasch-Weg oder Klein Flottbek*, **Ankunft: Rothestraße**
Bitte erstellen Sie Ihren persönlicher Fahrplan auf <http://hvv.de>



Ein Ausflug zur Elbe...

Die Elbe und der Hafen sind nur 800m von der Praxis entfernt. Ein Spaziergang lohnt sich allemal.

Kontakt

Soudabeh Parandvar, Mobil: (+49) 176 6335 3262, Web: www.sudi.eu